

OSTRAVA!!!

MICHÁLKOVICE

**STATUTÁRNÍ MĚSTO OSTRAVA,
MĚSTSKÝ OBVOD MICHÁLKOVICE**

**ZASTUPITELSTVO
MĚSTSKÉHO OBVODU**

Program jednání

Zastupitelstvo městského
obvodu Michálkovice

18. jednání

16.06.2022

Navržený program jednání:

Poř. číslo	Číslo materiálu	Věc	Předkládá
1	ZMOb/0016/22	Schválení program 18. zasedání Zastupitelstva městského obvodu Michálkovice.	
2	ZMOb/0017/22	Určení ověřovatelů zápisu	
3	ZMOb/0018/22	Zpráva ověřovatelů zápisu	
4	ZMOb/0019/22	Zpráva o činnosti orgánů městského obvodu	
5	ZMOb/0020/22	Žádost o stanovisko k záměru směny pozemků v k.ú. Michálkovice	
6	ZMOb/0021/22	Žádost o stanovisko k záměru prodeje pozemků v k.ú. Michálkovice	
7	ZMOb/0022/22	Projednání nabídky k odkupu nemovitostí v k.ú. Michálkovice, obec Ostrava	
8	ZMOb/0023/22	Žádost o odkoupení pozemku parc. č. 571/4, k.ú. Michálkovice, obec Ostrava	
9	ZMOb/0025/22	Prodej pozemku parc. č. st. 559 v k. ú. Michálkovice, obec Ostrava	
10	ZMOb/0024/22	Závěrečný účet	Ing. Martin Juroška, Ph.D.
11	ZMOb/0026/22	Účetní závěrka	Ing. Martin Juroška, Ph.D. Ing. Martin Juroška, Ph.D. starosta

	18. zasedání zastupitelstva městského obvodu	Dne 16.06.2022
Složka		Materiál pro ZMOB č. ZMOB/0016/22
zpracoval:	Ing. Helena Kollárová Organizátor ZMOB	

Věc: Schválení program 18. zasedání Zastupitelstva městského obvodu Michálkovice.

Obsah:

Návrh usnesení:

Zastupitelstvo městského obvodu

(č. usnesení)

1) schvaluje

program 18. zasedání Zastupitelstva městského obvodu Michálkovice.

V Ostravě dne 18.05.2022

	18. zasedání zastupitelstva městského obvodu	Dne 16.06.2022
Složka		Materiál pro ZMOB č. ZMOB/0017/22
zpracoval:	Ing. Helena Kollárová Organizátor ZMOB	

Věc: Určení ověřovatelů zápisu

Obsah:

Návrh usnesení:

Zastupitelstvo městského obvodu

(č. usnesení)

1) rozhodlo

určit ověřovatele zápisu 18. zasedání Zastupitelstva městského obvodu Michálkovice

- 1)
- 2)

V Ostravě dne 18.05.2022

	18. zasedání zastupitelstva městského obvodu	Dne 16.06.2022
Složka		Materiál pro ZMOB č. ZMOB/0018/22
zpracoval:	Ing. Helena Kollárová Organizátor ZMOB	

Věc: Zpráva ověřovatelů zápisu

Obsah:

Návrh usnesení:

Zastupitelstvo městského obvodu

(č. usnesení)

1) schvaluje

zprávu ověřovatelů zápisu ze 17. zasedání Zastupitelstva městského obvodu Michálkovice.

V Ostravě dne 18.05.2022

	18. zasedání zastupitelstva městského obvodu	Dne 16.06.2022
Složka		Materiál pro ZMOB č. ZMOB/0019/22
zpracoval:	Ing. Helena Kollárová Organizátor ZMOB	

Věc: Zpráva o činnosti orgánů městského obvodu

Obsah:

Návrh usnesení:

Zastupitelstvo městského obvodu

(č. usnesení)

1) se seznámilo

se Zprávou o činnosti městského obvodu Michálkovice mezi 17. a 18. zasedáním Zastupitelstva městského obvodu Michálkovice.

V Ostravě dne 18.05.2022

	18. zasedání zastupitelstva městského obvodu	Dne 16.06.2022
Složka		Materiál pro ZMOB č. ZMOB/0020/22
Garant projednání:	Ing. Vladimír Kozel Místostarosta	
zpracoval:	Ing. Helena Kollárová referent investic a majetku	

Věc: Žádost o stanovisko k záměru směny pozemků v k.ú. Michálkovice

Obsah: Důvodová zpráva
Příloha č. 1: Žádost o stanovisko
Příloha č. 2: Informace o pozemcích

Návrh usnesení:

Zastupitelstvo městského obvodu

(č. usnesení)

1) vydává

souhlasné stanovisko k záměru směny pozemku parc. č. 104/7, ost. plocha, neplodná půda, ve vlastnictví statutárního města Ostrava, svěřený městskému obvodu Michálkovice, o výměře 59 m²

za

část pozemku parc. č. 260/2, zast. plocha a nádvoří, společný dvůr, ve spoluvlastnictví XXXXX XXXXXXXXXX, nar. XXXX, bydliště XXXXXXXXX XXXXXXXX XXX XX XXXXXXXX a XXXX XXXXXXXX, nar. XXXX, bydliště XXXXXXXXX XXXXXXXX XXX XX XXXXXXXX, o výměře cca 59 m²,

vše v k. ú. Michálkovice, obec Ostrava.

Vyřizuje Ing. Helena Kollárová,
referent investic a majetku

V Ostravě dne 01.06.2022

	18. zasedání zastupitelstva městského obvodu	Dne 16.06.2022
Složka		Materiál pro ZMOB č. ZMOB/0021/22
Garant projednání:	Ing. Vladimír Kozel Místostarosta	
zpracoval:	Ing. Helena Kollárová referent investic a majetku	

Věc: **Žádost o stanovisko k záměru prodeje pozemků v k.ú. Michálkovice**

Obsah: Důvodová zpráva
Příloha č. 1: Žádost o stanovisko
Příloha č. 2: Informace o pozemcích

Návrh usnesení:

Zastupitelstvo městského obvodu

(č. usnesení)

1) vydává

nesouhlasné stanovisko k záměru prodeje nemovitostí ve vlastnictví statutárního města Ostrava, svěřené městskému obvodu Michálkovice, a to:

- pozemek parc. č. 532, ostatní plocha, manipulační plocha, o výměře 506 m²,
- část pozemku parc. č. 594/1, ostatní plocha, ostatní komunikace, která bude dle geometrického plánu č. 2400-167/2022 rozdělena a nově označena jako pozemek parc. č. 594/6, o výměře 48 m²,

vše v k. ú. Michálkovice, obec Ostrava.

2) vydává

nesouhlasné stanovisko k záměru prodeje nemovitostí ve vlastnictví statutárního města Ostrava, bez svěřené správy městskému obvodu Michálkovice, a to:

- pozemek parc. č. 775, zahrada, o výměře 104 m²,
- část pozemku parc. č. 533/1, trvalý travní porost, která bude dle geometrického plánu č. 2400-167/2022 rozdělena a nově označena jako pozemek parc. č. 533/14, o výměře 25 m²,

vše v k. ú. Michálkovice, obec Ostrava.

Vyřizuje Ing. Helena Kollárová,
referent investic a majetku

V Ostravě dne 01.06.2022

VÝPIS Z KATASTRU NEMOVITOSTÍ

prokazující stav evidovaný k datu 11.05.2022 08:55:02

Vyhотовeno bezúplatně dálkovým přístupem pro účel: Správa majetku, č.j.: mich/1326/22 pro Statutární město Ostrava

Okres: CZ0806 Ostrava-město

Obec: 554821 Ostrava

Kat.území: 714747 Michálkovice

List vlastnictví: 1259

V kat. území jsou pozemky vedeny ve dvou číselných řadách (St. = stavební parcela)

A Vlastník, jiný oprávněný	Identifikátor	Podíl
<i>Vlastnické právo</i>		
Statutární město Ostrava, Prokešovo náměstí 1803/8, Moravská Ostrava, 70200 Ostrava	00845451	
<i>Svěřená správa nemovitostí ve vlastnictví obce</i>		
Městský obvod Michálkovice, Československé armády 325/106, Michálkovice, 71500 Ostrava	00845451-016	

ČÁSTEČNÝ VÝPIS**B Nemovitosti***Pozemky*

Parcela	Výměra[m2]	Druh pozemku	Způsob využití	Způsob ochrany
532	506	ostatní plocha	manipulační plocha	
594/1	719	ostatní plocha	ostatní komunikace	

B1 Věcná práva sloužící ve prospěch nemovitostí v části B - Bez zápisu**C Věcná práva zatěžující nemovitosti v části B včetně souvisejících údajů***Typ vztahu***o Věcné břemeno zřizování a provozování vedení**energetického zařízení distribuční elektrizační soustavy NN dle čl. III. smlouvy
v rozsahu GP č. 1864-410/2013*Oprávnění pro*ČEZ Distribuce, a. s., Teplická 874/8, Děčín IV-
Podmokly, 40502 Děčín, RČ/IČO: 24729035*Povinnost k*

Parcela: 594/1

Listina Smlouva o zřízení věcného břemene - úplatná IV-12-8008831/04 ze dne
23.07.2015. Právní účinky zápisu k okamžiku 27.07.2015 13:10:00. Zápis proveden
dne 18.08.2015.

V-14603/2015-807

Pořadí k 27.07.2015 13:10**D Poznámky a další obdobné údaje - Bez zápisu***Plomby a upozornění - Bez zápisu***E Nabývací tituly a jiné podklady zápisu***Listina***o Vznik práva ze zákona zákon č. 172/1991.**

POLVZ:226/1996

Z-1500226/1996-807

Pro: Městský obvod Michálkovice, Československé armády 325/106,
Michálkovice, 71500 Ostrava

RČ/IČO: 00845451-016

Statutární město Ostrava, Prokešovo náměstí 1803/8, Moravská
Ostrava, 70200 Ostrava

00845451

*Nemovitosti jsou v územním obvodu, ve kterém vykonává státní správu katastru nemovitostí ČR
katastrální úřad pro Moravskoslezský kraj, Katastrální pracoviště Ostrava, kód: 807.*

VÝPIS Z KATASTRU NEMOVITOSTÍ

prokazující stav evidovaný k datu 11.05.2022 08:55:02

Okres: CZ0806 Ostrava-město

Obec: 554821 Ostrava

Kat.území: 714747 Michálkovice

List vlastnictví: 1259

V kat. území jsou pozemky vedeny ve dvou číselných řadách (St. = stavební parcela)

Listina

- o Jiná listina ze dne 25.05.2000. Žádost o převod nemovitostí v návaznosti na změnu IČA ze dne 25.05.2000.

POLVZ:2582/2000

Z-1502582/2000-807

Pro: Městský obvod Michálkovice, Československé armády 325/106,
Michálkovice, 71500 Ostrava
Statutární město Ostrava, Prokešovo náměstí 1803/8, Moravská
Ostrava, 70200 Ostrava

RČ/IČO: 00845451-016

00845451

F Vztah bonitovaných půdně ekologických jednotek (BPEJ) k parcelám - **Bez zápisu**

Nemovitosti jsou v územním obvodu, ve kterém vykonává státní správu katastru nemovitostí ČR:
Katastrální úřad pro Moravskoslezský kraj, Katastrální pracoviště Ostrava, kód: 807.

Vyhotovil:
Český úřad zeměměřický a katastrální - SCD

Vyhotoveno: 11.05.2022 09:13:26

VÝPIS Z KATASTRU NEMOVITOSTÍ

prokazující stav evidovaný k datu 11.05.2022 08:55:02

Vyhотовeno bezúplatně dálkovým přístupem pro účel: Správa majetku, č.j.: mich/1326/22 pro Statutární město Ostrava

Okres: CZ0806 Ostrava-město

Obec: 554821 Ostrava

Kat.území: 714747 Michálkovice

List vlastnictví: 1258

V kat. území jsou pozemky vedeny ve dvou číselných řadách (St. = stavební parcela)

A Vlastník, jiný oprávněný	Identifikátor	Podíl
Vlastnické právo Statutární město Ostrava, Prokešovo náměstí 1803/8, Moravská Ostrava, 70200 Ostrava	00845451	

ČÁSTEČNÝ VÝPIS

B Nemovitosti

Pozemky

Parcela	Výměra[m2]	Druh pozemku	Způsob využití	Způsob ochrany
533/1	266	trvalý travní porost		zemědělský půdní fond
775	104	zahrada		zemědělský půdní fond

~~B1 Věcná práva sloužící ve prospěch nemovitosti v části B - Bez zápisu~~

C Věcná práva zatěžující nemovitosti v části B včetně souvisejících údajů

Typ vztahu

o Věcné břemeno (podle listiny)

zřízení a provozování STL plynovodu a NTL plynovodu dle čl. III. smlouvy v rozsahu GP č. 2004-60020/2016

Oprávnění pro

GasNet, s.r.o., Klíšská 940/96, Klíše, 40001 Ústí nad Labem, RČ/IČO: 27295567

Povinnost k

Parcela: 533/1

Listina Smlouva o zřízení věcného břemene - úplatná evid. č. 3355/2019/MJ ze dne 25.11.2019. Právní účinky zápisu k okamžiku 15.01.2020 14:10:00. Zápis proveden dne 06.02.2020.

V-512/2020-807

Pořadí k 15.01.2020 14:10

D Poznámky a další obdobné údaje - Bez zápisu

Plomby a upozornění - Bez zápisu

E Nabývací tituly a jiné podklady zápisu

Listina

o Souhlasné prohlášení o nabytí do vlastnictví (zák.č.172/1991 Sb.) ze dne 25.01.2007.

Z-2936/2007-807

Pro: Statutární město Ostrava, Prokešovo náměstí 1803/8, Moravská Ostrava, 70200 Ostrava RČ/IČO: 00845451

o Smlouva směnná 1153/2022/MJ ze dne 30.03.2022. Právní účinky zápisu k okamžiku 14.04.2022 08:00:00. Zápis proveden dne 10.05.2022.

V-6870/2022-807

Pro: Statutární město Ostrava, Prokešovo náměstí 1803/8, Moravská Ostrava, 70200 Ostrava RČ/IČO: 00845451

VÝPIS Z KATASTRU NEMOVITOSTÍ

prokazující stav evidovaný k datu 11.05.2022 08:55:02

Okres: CZ0806 Ostrava-město

Obec: 554821 Ostrava

Kat.území: 714747 Michálkovice

List vlastnictví: 1258

V kat. území jsou pozemky vedeny ve dvou číselných řadách (St. = stavební parcela)

F Vztah bonitovaných půdně ekologických jednotek (BPEJ) k parcelám

Parcela	BPEJ	Výměra [m2]
533/1	64742	266
775	64742	104

Pokud je výměra bonitních dílů parcel menší než výměra parcely, zbytek parcely není bonitován

Nemovitosti jsou v územním obvodu, ve kterém vykonává státní správu katastru nemovitostí ČR:
Katastrální úřad pro Moravskoslezský kraj, Katastrální pracoviště Ostrava, kód: 807.

Vyhotovil:
Český úřad zeměměřický a katastrální - SCD

Vyhotoveno: 11.05.2022 09:13:26



Mrazná 533/1

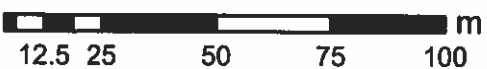
Michálkovice



12. 5. 2022

© Statutární město Ostrava, 2022

OSTRAVA!!!



	18. zasedání zastupitelstva městského obvodu	Dne 16.06.2022
Složka		Materiál pro ZMOB č. ZMOB/0022/22
Garant projednání:	Ing. Vladimír Kozel Místostarosta	
zpracoval:	Ing. Helena Kollárová referent investic a majetku	

Věc: Projednání nabídky k odkupu nemovitostí v k.ú. Michálkovice, obec Ostrava

Obsah: Důvodová zpráva
Příloha č. 1: Nabídka k odkupu
Příloha č. 2: Informace o nemovitostech

Návrh usnesení:

Zastupitelstvo městského obvodu

(č. usnesení)

1) projednalo

nabídku XXXXXX XXXXXX XXXXX XXXX XXXX XXXXXX XXX XXX XXXXXXXX, k odkupu nemovitostí v k. ú. Michálkovice, obec Ostrava, a to:

- 1) pozemek parc. č. st. 356, o výměře 1023 m², včetně budovy s číslem popisným 323,
- 2) pozemek parc. č. st. 804/1 o výměře 411 m²,
- 3) pozemek parc. č. 17/26 o výměře 1388 m²,
- 4) pozemek parc. č. 17/28 o výměře 75 m²,
- 5) pozemek parc. č. 17/143 o výměře 1181 m².

2) vydává

souhlasné stanovisko k nabídce odkupu nemovitostí, a to:

- pozemek parc. č. st. 356, o výměře 1023 m², včetně budovy s číslem popisným 323
- pozemek parc. č. st. 804/1 o výměře 411 m²,
- pozemek parc. č. 17/26 o výměře 1388 m²,
- pozemek parc. č. 17/28 o výměře 75 m²,
- pozemek parc. č. 17/143 o výměře 1181 m²,

vše v k. ú. Michálkovice, obec Ostrava.

3) vydává

souhlasné stanovisko ke svěření níže uvedených nemovitostí do správy městského obvodu Michálkovice za předpokladu, že statutární město Ostrava k nim nabyde vlastnické právo

- pozemek parc. č. st. 356, o výměře 1023 m², včetně budovy s číslem popisným 323
- pozemek parc. č. st. 804/1 o výměře 411 m²,
- pozemek parc. č. 17/26 o výměře 1388 m²,
- pozemek parc. č. 17/28 o výměře 75 m²,
- pozemek parc. č. 17/143 o výměře 1181 m²,

vše v k. ú. Michálkovice, obec Ostrava.

Vyřizuje Ing. Helena Kollárová,
referent investic a majetku

V Ostravě dne 03.06.2022

	18. zasedání zastupitelstva městského obvodu	Dne 16.06.2022
Složka		Materiál pro ZMOB č. ZMOB/0023/22
Garant projednání:	Ing. Vladimír Kozel Místostarosta	
zpracoval:	Ing. Helena Kollárová referent investic a majetku	

Věc: Žádost o odkoupení pozemku parc. č. 571/4, k.ú. Michálkovice, obec Ostrava

Obsah: Důvodová zpráva
Příloha č. 1: Žádost
Příloha č. 2: Geometrický plán č. 2399-13/2022
Příloha č. 3: Informace o pozemcích

Návrh usnesení:

Zastupitelstvo městského obvodu

(č. usnesení)

1) projednalo

žádost XXXXXX XXXXXXXXXXXXXXX XXXXX XXXXXXXXXXXXXXX XXXXXXXXXXX XXX XX XXXXXXXX,
o prodej pozemku parc. č. 571/4, o výměře 774 m², k. ú. Michálkovice, obec Ostrava, jehož
nová výměra vznikne rozdělením pozemků dle geometrického plánu č. 2399-13/2022.

2) vydává

souhlasné stanovisko k záměru prodat nemovitost ve vlastnictví statutárního města
Ostrava, svěřenou městskému obvodu Michálkovice, a to:

- pozemek parc. č. 571/4, orná půda, o výměře 774 m², k. ú. Michálkovice, obec Ostrava,
jehož nová výměra vznikne rozdělením a scelením pozemků parc. č. 571/4 a parc. č.
570/8, dle geometrického plánu č. 2399-13/2022, vše v k. ú. Michálkovice, obec Ostrava.

Vyřizuje Ing. Helena Kollárová,
referent investic a majetku

V Ostravě dne 03.06.2022

VÝPIS Z KATASTRU NEMOVITOSTÍ

prokazující stav evidovaný k datu 30.05.2022 11:15:02

Vyhotoveno bezúplatně dálkovým přístupem pro účel: Správa majetku, č.j.: MICH/2024/22 pro Statutární město Ostrava

Okres: CZ0806 Ostrava-město

Obec: 554821 Ostrava

Kat.území: 714747 Michálkovice

List vlastnictví: 1259

V kat. území jsou pozemky vedeny ve dvou číselných řadách (St. = stavební parcela)

A Vlastník, jiný oprávněný	Identifikátor	Podíl
Vlastnické právo Statutární město Ostrava, Prokešovo náměstí 1803/8, Moravská Ostrava, 70200 Ostrava	00845451	
Svěřená správa nemovitostí ve vlastnictví obce Městský obvod Michálkovice, Československé armády 325/106, Michálkovice, 71500 Ostrava	00845451-016	

ČÁSTEČNÝ VÝPIS**B Nemovitosti**Pozemky
Parcela

Výměra[m2] Druh pozemku

Způsob využití

Způsob ochrany

570/8

296 orná půda

zemědělský půdní
fond

571/4

893 orná půda

zemědělský půdní
fond**B1 Věcná práva sloužící ve prospěch nemovitostí v části B - Bez zápisu****C Věcná práva zatěžující nemovitosti v části B včetně souvisejících údajů - Bez zápisu****D Poznámky a další obdobné údaje**

Typ vztahu

o Pozemek se nachází v dobývacím prostoru

Petřvald III

Povinnost k

Parcela: 570/8, Parcela: 571/4

Plomby a upozornění - Bez zápisu**E Nabývací tituly a jiné podklady zápisu**

Listina

o Vznik práva ze zákona zákon č. 172/1991.

POLVZ:226/1996

Z-1500226/1996-807

Pro: Městský obvod Michálkovice, Československé armády 325/106,
Michálkovice, 71500 Ostrava

RČ/IČO: 00845451-016

Statutární město Ostrava, Prokešovo náměstí 1803/8, Moravská
Ostrava, 70200 Ostrava

00845451

o Jiná listina ze dne Žádost o převod nemovitostí v návaznosti na změnu IČA ze dne
25.05.2000.

POLVZ:2582/2000

Z-1502582/2000-807

Pro: Městský obvod Michálkovice, Československé armády 325/106,
Michálkovice, 71500 Ostrava

RČ/IČO: 00845451-016

Statutární město Ostrava, Prokešovo náměstí 1803/8, Moravská
Ostrava, 70200 Ostrava

00845451

VÝPIS Z KATASTRU NEMOVITOSTÍ
prokazující stav evidovaný k datu 30.05.2022 11:15:02

Okres: CZ0806 Ostrava-město

Obec: 554821 Ostrava

Kat.území: 714747 Michálkovice

List vlastnictví: 1259

V kat. území jsou pozemky vedeny ve dvou číselných řadách (St. = stavební parcela)

F Vztah bonitovaných půdně ekologických jednotek (BPEJ) k parcelám

Parcela	BPEJ	Výměra [m2]
570/8	64742	296
571/4	64742	893

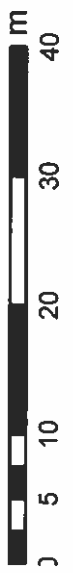
Pokud je výměra bonitních dílů parcel menší než výměra parcely, zbytek parcely není bonitován

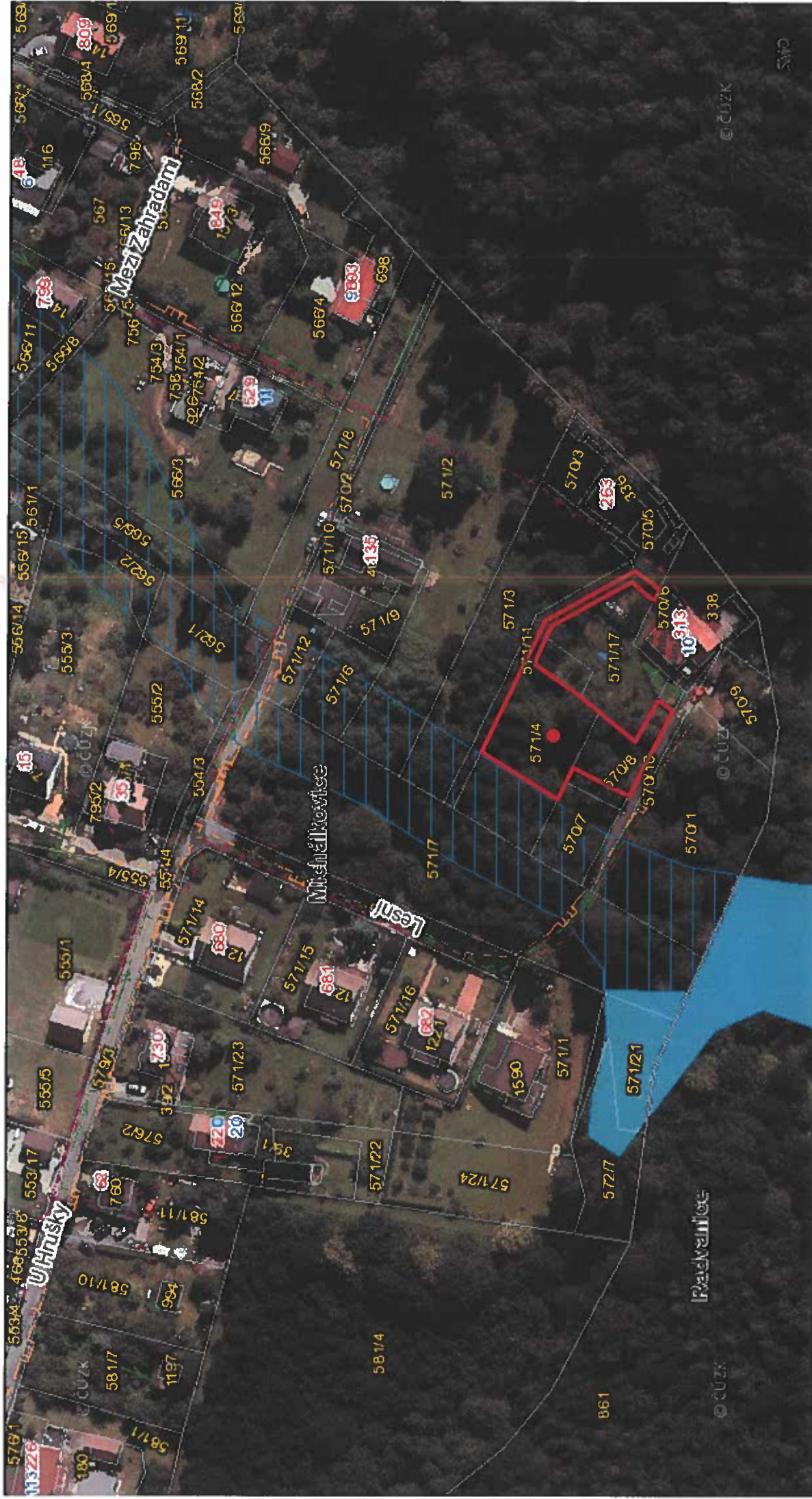
Nemovitosti jsou v územním obvodu, ve kterém vykonává státní správu katastru nemovitostí ČR:
Katastrální úřad pro Moravskoslezský kraj, Katastrální pracoviště Ostrava, kód: 807.

Vyhotovil:

Vyhotoveno: 30.05.2022 11:27:14

Český úřad zeměměřický a katastrální - SCD





30. 5. 2022



© Statutární město Ostrava, 2022

OSTRAVA!!!

	18. zasedání zastupitelstva městského obvodu	Dne 16.06.2022
Složka		Materiál pro ZMOB č. ZMOB/0025/22
Garant projednání:	Ing. Vladimír Kozel Místostarosta	
zpracoval:	Ing. Helena Kollárová referent investic a majetku	

Věc: Prodej pozemku parc. č. st. 559 v k. ú. Michálkovice, obec Ostrava

Obsah: Důvodová zpráva
Příloha č. 1: Informace o pozemku
Příloha č. 2: Sdělení rozhodnutí zastupitelstva města
Příloha č. 3: Znalecký posudek č. 5-5/2022
Příloha č. 4: Návrh kupní smlouvy

Návrh usnesení:

Zastupitelstvo městského obvodu

(č. usnesení)

1) rozhodlo

o prodeji nemovité věci v k. ú. Michálkovice, obec Ostrava, ve vlastnictví statutárního města Ostrava, svěřenou městskému obvodu Michálkovice, a to pozemku parc. č. st. 559, o výměře 98 m², XXXX XXXXX XXXXXX XXXXXXXX, rok narození XXXX, bydliště XXXXXXXX XXXXXX XXX XX XXXXXXXX, za cenu obvyklou ve výši 136.220,- Kč (bez DPH) a uzavřít kupní smlouvu.

2) pověřuje

místostarostu městského obvodu podpisem smlouvy dle bodu 1) tohoto usnesení.

Vyřizuje Ing. Helena Kollárová,
referent investic a majetku

V Ostravě dne 08.06.2022

VÝPIS Z KATASTRU NEMOVITOSTÍ
prokazující stav evidovaný k datu 08.06.2022 09:35:02

Vyhotoveno bezúplatně dálkovým přístupem pro účel: Správa majetku, č.j.: MICH/0017/21 pro Statutární město Ostrava

Okres: CZ0806 Ostrava-město

Obec: 554821 Ostrava

Kat.území: 714747 Michálkovice

List vlastnictví: 1259

V kat. území jsou pozemky vedeny ve dvou číselných řadách (St. = stavební parcela)

A Vlastník, jiný oprávněný	Identifikátor	Podíl
<i>Vlastnické právo</i> Statutární město Ostrava, Prokešovo náměstí 1803/8, Moravská Ostrava, 70200 Ostrava	00845451	
<i>Svěřená správa nemovitostí ve vlastnictví obce</i> Městský obvod Michálkovice, Československé armády 325/106, Michálkovice, 71500 Ostrava	00845451-016	

ČÁSTEČNÝ VÝPIS

B Nemovitosti

Pozemky

Parcela

Výměra[m2] Druh pozemku

Způsob využití

Způsob ochrany

St. 559

**98 zastavěná plocha a
nádvoří**

Na pozemku stojí stavba: Michálkovice, č.p. 508, rod.dům, LV 1334

B1 Věcná práva sloužící ve prospěch nemovitostí v části B - Bez zápisu

C Věcná práva zatěžující nemovitosti v části B včetně souvisejících údajů - Bez zápisu

D Poznámky a další obdobné údaje - Bez zápisu

Plomby a upozornění - Bez zápisu

E Nabývací tituly a jiné podklady zápisu

Listina

o Vznik práva ze zákona zákon č. 172/1991.

POLVZ:226/1996

Z-1500226/1996-807

**Pro: Městský obvod Michálkovice, Československé armády 325/106,
Michálkovice, 71500 Ostrava
Statutární město Ostrava, Prokešovo náměstí 1803/8, Moravská
Ostrava, 70200 Ostrava**

RČ/IČO: 00845451-016

00845451

o Jiná listina ze dne 25.05.2000. Žádost o převod nemovitostí v návaznosti na změnu IČA ze dne

POLVZ:2582/2000

Z-1502582/2000-807

**Pro: Městský obvod Michálkovice, Československé armády 325/106,
Michálkovice, 71500 Ostrava
Statutární město Ostrava, Prokešovo náměstí 1803/8, Moravská
Ostrava, 70200 Ostrava**

RČ/IČO: 00845451-016

00845451

F Vztah bonitovaných půdně ekologických jednotek (BPEJ) k parcelám - Bez zápisu

VÝPIS Z KATASTRU NEMOVITOSTÍ
prokazující stav evidovaný k datu 08.06.2022 09:35:02

Okres: CZ0806 Ostrava-město

Obec: 554821 Ostrava

Kat.území: 714747 Michálkovice

List vlastnictví: 1259

V kat. území jsou pozemky vedeny ve dvou číselných řadách (St. = stavební parcela)

*Nemovitosti jsou v územním obvodu, ve kterém vykonává státní správu katastru nemovitostí ČR:
Katastrální úřad pro Moravskoslezský kraj, Katastrální pracoviště Ostrava, kód: 807.*

Vyhotovil:
Český úřad zeměměřický a katastrální - SCD

Vyhotoveno: 08.06.2022 09:52:55

	18. zasedání zastupitelstva městského obvodu	Dne 16.06.2022
Složka		Materiál pro ZMOB č. ZMOB/0024/22
předkládá:	Ing. Martin Juroška, Ph.D. Starosta	
zpracoval:	Lenka Hruzíková Účetní	
	Ing. Martin Juroška, Ph.D. Starosta	

Věc: Závěrečný účet

Obsah: Příloha č. 1: Závěrečný účet Michálkovice za rok 2021
Příloha č. 2: Pohyby majetku
Příloha č. 3: Rozpočtové příjmy a výdaje
Příloha č. 4: MŠ přílohy
Příloha č. 5: ZŠ přílohy
Příloha č. 6: Zpráva auditora o výsledku přezkoumání hospodaření

Návrh usnesení:

Zastupitelstvo městského obvodu

(č. usnesení)

1) schvaluje

Závěrečný účet městského obvodu Michálkovice za rok 2021 a vyjadřuje souhlas s celoročním hospodařením bez výhrad.

2) bere na vědomí

Zprávu nezávislého auditora o výsledku přezkoumání hospodaření za období od 1.1. 2021 do 31.12.2021.

3) schvaluje

Výsledek hospodaření příspěvkové opranizace Mateřská škola Ostrava - Michálkovice, Sládečkova 80 za rok 2021 a rozdělení hospodářského výsledku takto:

- do rezervního fondu 181 237,69 Kč.

4) schvaluje

Výsledek hospodaření příspěvkové opranizace Základní škola Ostrava - Michálkovice, U Kříže 28 za rok 2021 a rozdělení hospodářského výsledku takto:

- do rezervního fondu 27 059,59 Kč.

Vyřizuje Lenka Hruzíková,
 Účetní

V Ostravě dne 03.06.2022

	18. zasedání zastupitelstva městského obvodu	Dne 16.06.2022
Složka		Materiál pro ZMOB č. ZMOB/0026/22
předkládá:	Ing. Martin Juroška, Ph.D. Starosta	
zpracoval:	Lenka Hruzíková Účetní	

Věc: Účetní závěrka

Obsah: Důvodová zpráva
Příloha č. 1: Rozvaha
Příloha č. 2: Výkaz zisku a ztráty
Příloha č. 3: Příloha
Příloha č. 4: Přehled o peněžních tocích
Příloha č. 5: Přehled o změnách vlastního kapitálu
Příloha č. 6: Přehled přijatých transferů a darů

Návrh usnesení:

Zastupitelstvo městského obvodu

(č. usnesení)

1) se seznámilo

S návrhem na schválení Účetní závěrky městského obvodu Michálkovice zpracované k rozvahovému dni 31.12.2021 za účetní období 1.1.2021 - 31.12.2021.

2) schvaluje

Účetní závěrku městského obvodu Michálkovice za rok 2021 bez výhrad.

3) schvaluje

Převod výsledku hospodaření za rok 2021 na účet 432 - Výsledek hospodaření minulých účetních období.

Vyřizuje Lenka Hruzíková,
 Účetní

V Ostravě dne 09.06.2022